

Existe una antigua leyenda que afirma que el Castillo y el "Torreón" de la villa de Pontedeume estaban unidos por un pasadizo secreto. Algunas leyendas quedan simplemente como un relato fantástico, pero de lo que no tenemos duda es de que la villa y la torre estaban unidas al castillo por un camino conocido como "Camino Real". Nuestra ruta recupera buena parte de este itinerario para conectar estos dos referentes del patrimonio histórico - arquitectónico eumés, uniendo el centro de la villa con Pena Leboreira, donde fue construido el castillo, a más de 300 metros sobre el nivel del mar.

A lo largo de sus 5 km. de distancia, la ruta recorre lugares de especial relevancia patrimonial, histórica, artística, religiosa, etnográfica y antropológica.

Desde el Torreón de los Andrade vamos hasta el Paseo Marítimo; en su extremo este comienza la ruta señalizada junto al río Covés, en el lugar de Esteiro. El itinerario está señalizado mediante señales verdes, debiendo continuar por la misma pista o camino mientras no encontramos la siguiente. Según continuamos, iremos gozando de las mejores panorámicas sobre la villa de Pontedeume y la ría de Ares, y encontrando los siguientes puntos de interés:

- 1 -

y el río Covés en el que desemboca son cursos fluviales que, por su disposición orográfica, son especialmente adecuados para su aprovechamiento como fuerza motriz, y como tal fueron explotados por los monjes del monasterio de Sobrado que tuvieron una granja en el coto de Nogueirosa y poseyeron allí cuatro molinos hasta el siglo XVIII. En este trayecto de la ruta podemos observar un molino disociado, constituido por una estancia aislada al lado del curso fluvial, en el que se molían maíz y trigo, y otro pegado a una vivienda sobre un canal que proviene del regato de pequeño tamaño, uso particular y en buen estado, en el que se molía trigo.

**FUENTES DE O SILVAR, AS COLMEAS Y O EMPEDRADO; CRUZ DE O BARRAL:** la ruta continúa por el antiguo Camino Real pasando por diversas fuentes en las que descansar y refrescarse. La fuente de As Colmeas cuenta con una cruz inscrita, pero es recomendable la parada en la fuente de O Empedrado en el mismo lugar de O Barral de Arriba, construida en el año 1931 y que cuenta con un banco a su lado. Desde esta fuente se puede apreciar la "Cruz de O Barral", resto de un antiguo "cruceiro" de brazos octogonales, realizado probablemente en el siglo XIX, debido a una promesa, el recuerdo de un acontecimiento o simplemente por devoción. Como la mayoría de los "cruceiros", constituye un interesante ejemplo de religiosidad popular gallega.

- 4 -



**CAPILLA DEL CARMEN**, en el lugar de Esteiro, edificio del siglo XVIII, de un barroco sencillo de ámbito rural. Fue una fundación privada que en el siglo XIX pasó a formar parte de la familia Azpilcueta (con posesiones en la parroquia de Nogueirosa), siendo éstos los últimos poseedores hasta que cedieron su propiedad al Arzobispado de Santiago en 1907. En la finca de enfrente de la fachada principal estaba la llamada "Barraca del Conde", un lugar de almacenamiento de las rentas que percibían los herederos de los condes de Andrade.



Parte de este almacenamiento se realizaba en un gran **HÓRREO** del que sólo quedan las bases. Los hórreos son uno de los elementos más característicos de la cultura tradicional gallega, siendo erigidos para secar y preservar la cosecha, que quedaba aislada del suelo y de los roedores, generalmente cerca de la era (lugar donde se separaba la paja del grano) y en un lugar aireado. Con la introducción del cultivo del maíz en el siglo XVII, la tipología y la finalidad cambiaron. En la comarca del Eume predomina el tipo "Cabanas": planta rectangular, "tornarratos" (disco de piedra ligeramente curvado hacia abajo que se coloca entre la base y el propio hórreo para evitar que suban los ratones), cámaras con tablas en vertical y separación para la ventilación; cubierta de losa a dos aguas y acceso a través de una escalera hasta una única puerta en

- 2 -



Poco después de esta fuente la ruta llega al lugar de A Viña, donde se desvía del antiguo Camino Real que, a partir de este punto, resulta intransitable. Unos 100 m. después de este lugar la ruta gira a la izquierda para continuar por un camino de tierra que nos permite ir viendo nuestra meta desde diferentes ángulos.

Continuaremos este camino hasta alcanzar la pista asfaltada que lleva al pie del Castillo, punto en el que se acaba la señalización de la ruta. Aquí tomamos a la izquierda para continuar por esta pista durante unos 150 m. hasta el **CASTILLO DE ANDRADE**.



www.pontedeume.gal  
www.facebook.com/concellodepontedeume  
correo@pontedeume.gal

uno de los lados. Es también habitual que tengan una cruz a modo de protección contra el mal. Tenemos más ejemplos a lo largo de la ruta, como en el lugar de A Viña.



**RELOJ DE SOL** en la antigua casa de los Azpilcueta: pocos metros después de la capilla podremos contemplar el único reloj de sol que se conserva en el ayuntamiento de Pontedeume.

**FUENTE Y LAVADERO** en el lugar de A Graña: las fuentes y lavaderos eran puntos fundamentales para la economía doméstica, especialmente destinados a actividades femeninas como el abastecimiento de agua para las labores cotidianas o lavar la ropa. Pero también constituían un espacio destacado de sociabilidad comunitaria en el que tenían lugar encuentros, conversaciones, intercambio de noticias, etc. La fuente fue canalizada en 1933; el lavadero, público, es de reciente reconstrucción.

**MOLINOS DE "REGO DA GRAÑA":** como en el caso de fuentes y lavaderos, los molinos fueron fundamentales para la sociedad gallega tradicional. Básicos para la economía y producción campesinas, fueron también espacios de reuniones y sociabilidad, sobre todo para los más jóvenes que realizaban "muiñadas" (fiesta que se hacía en las molindas). El arroyo de A Graña




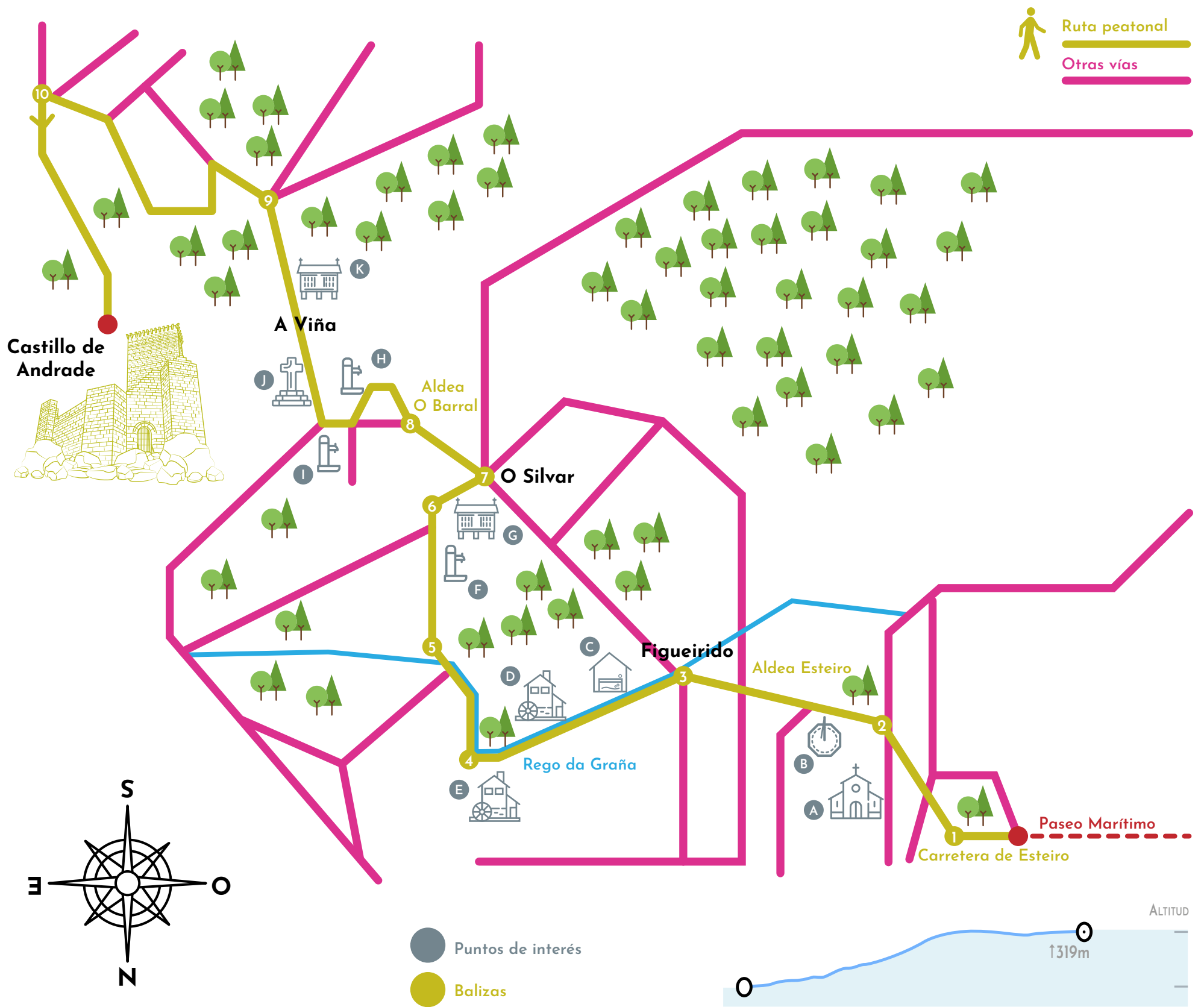
- 3 -

## RUTA PEATONAL CASTILLO DE ANDRADE



# RUTA PEATONAL CASTILLO DE ANDRADE


Concellería de Turismo



CAPILLA DEL CARMEN



RELOJ DE SOL



LAVADERO



MOLINO



FUENTE DE O SILVAR



HÓRREO



FUENTE DE AS COLMEAS



FUENTE DE O EMPEDRADO



CRUZ DE O BARRAL

